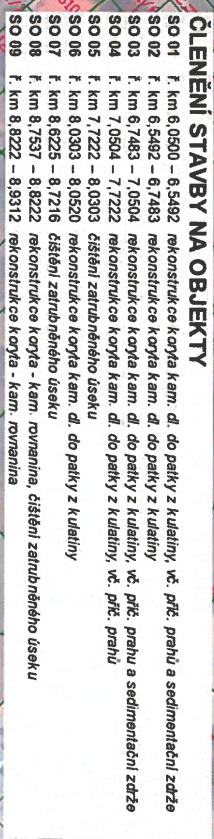



1. Адрес и наименование организации, в которой производится отбор



FORMÁT 9x44

	Povydlí Labské Povydlí Labské, státní podnik Vitis Melejdínho 95/18 Slezské Předměstí 500 03 Hradec Králové	
	Datum 21.12.2017	červenec 2020
Stupeň 1	DSJ	3593
Pořadové číslo 219150026	Č. přílohy 1	C.3.1
1 : 1000 Měřítko		

ZÁVAZNÉ STANOVISKO orgánu územního plánování

orgánu územního plánování
Magistrát města Hradec Králové, odbor hlavního architekta
jako orgán územního plánování příslušný podle § 6 odst. 1

přím. e) zákona č. 183/2006 Sb. o územním plánování a stavebním řádu, ve znění pozdějších předpisů, přezkoumal podle § 96b odst. 3 stavebního zákona tento záměr.

Záměr je přípustný za následující podmínky:
Záměr bude umístěn v souladu s touto ověřenou částí projektové dokumentace.

číslo: MMHK/OZ1023/2021/HADA
ze dne 1.3.2021

ze dne: 1.3.2021

vypraveno dne:

Toto závazné stanovisko platí 2 roky ode dne vypravení.

odůvodnění: Záměr je v souladu s požadavky § 96b odst. 3 stavebního zákona a proto byl shledán přípustným.

Ing. arch. Petru Bruna
vedeu cu dubla

otisk úředního razítka

přístup ke korytu – po dně stáv. vypuštěné nádrže, pruh š. 4,0 m, zřízení podcasného sjezdu, dočasn. zpevnění trasy uložení geotextilie a stěrk. vrstvy

prístup ke korytu - medzi budovami, omezená šírka max. 4,0 m

přístup ke korytu - ze stáv.
podzemní sítě
odstranění stávajícího objektu
výhled na stávající objekt

1069

Prístup ke korytu – ze stav.
propustku, trubkové zbradli
odřezat, po stavbě znovu osadit
(jako odnímatelné, viz detail,
vč. obnovy náteru)

houze
korytem

useku \$0 0.3.

30 m² (rozšíření konta provést až po vytížení deponie)

ZÁVAZNÉ STANOVISKO
orgánu územního plánování

Magistrát města Hradec Králové odbor hlavního architekta
jako orgán územního plánování přisluhuje podle § 6 odst. 1
písm. e) zákona č. 183/2005 Sb., o územním plánování a
stavebním řádu, ve znění pozdějších předpisů, přezkoumal
podle § 96b odst. 3 stavebního zákona tento záměr.

Záměr je přípustný za následující podmínky:
Záměr bude umístěn v souladu s touto ověřenou částí
projektové dokumentace.

ze dne: **13. 2021**

vypraveno dne:

Toto závazné stanovisko platí 2 roky ode dne vypravení.

Odvodnění: Záměr je v souladu s požadavky § 96b odst. 3
stavebního zákona a proto byl shledán přípustným.

Ing. arch. Petr Jirouška
vedoucí oddělení

oficiální razítko



ZÁVAZNÉ STANOVISKO

orgánu územního plánování

Magistrát města Hradec Králové odbor hlavního architekta
jako orgán územního plánování příslušný podle § 6 odst. 1
písm. e) zákona č. 183/2006 Sb., o územním plánování a
stavebním řádu, ve znění pozdějších předpisů, přezkoumal
podle § 96b odst. 3 stavebního zákona tento záměr.

Záměr je přípustný ze náležitosti podmínek:

Záměr bude umístěn v souladu s touto ověřenou částí
projektové dokumentace.

č.j.: MHK/290.23/2021/HA/1A 1055/3

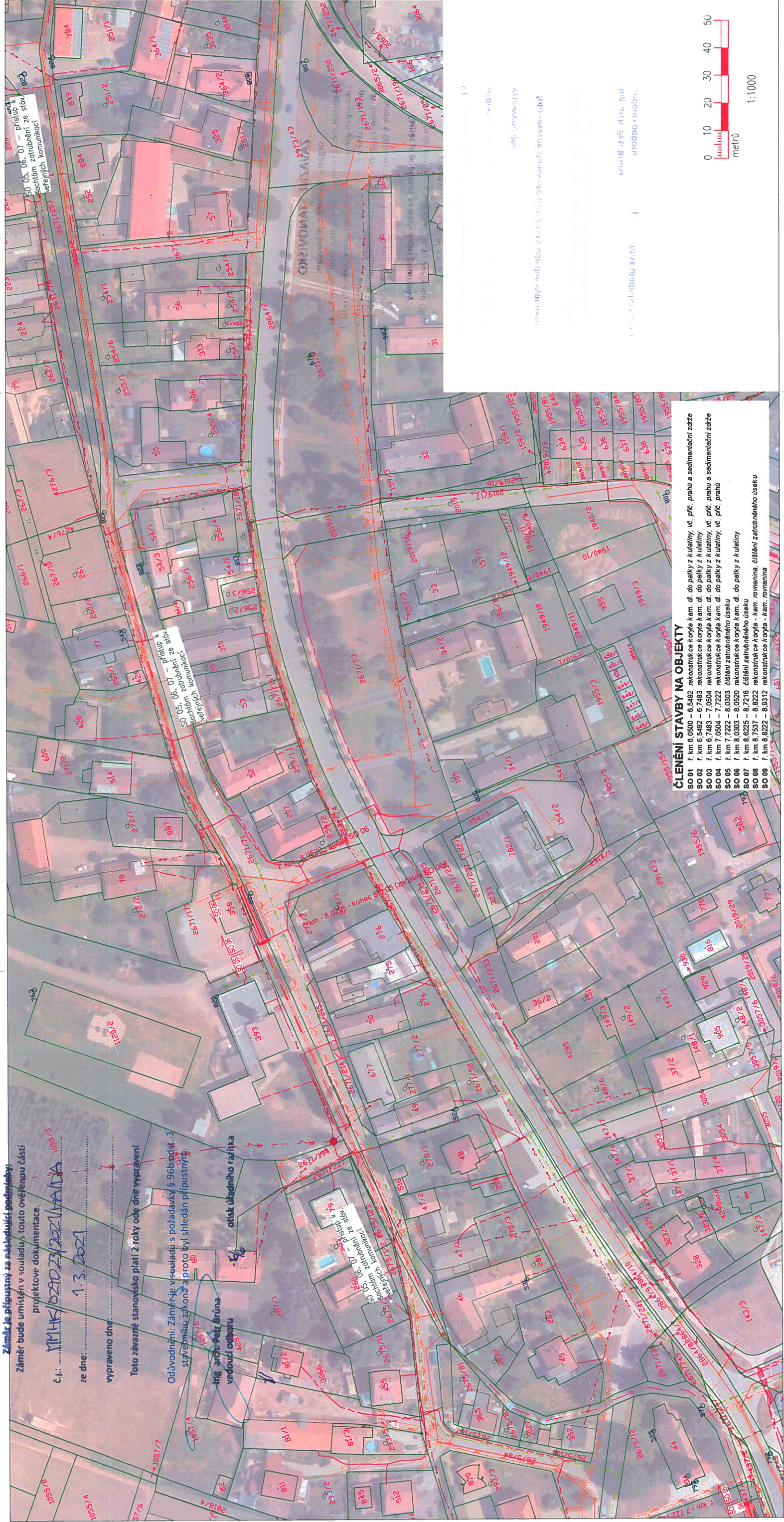
ze dne: 1.3.2021

vypraveno dne:

Toto závazné stanovisko platí 2 roky ode dne vypravení.

Odůvodnění: Záměr je v souladu s požadavky § 96b odst. 3
stavebního zákona a proto byl shledán přípustným.

otisk úředního razítka
-15%
Ing. arch. Petr Brůna
vedoucí odboru



ČLENĚNÍ STAVBY NA OBJEKTY

- SO 01 f. km 6 0500 - 6 5492 rekonstrukce koryta kam. d. do palky z kulařiny, vč. přt. prahu a sedimentační zdře
- SO 02 f. km 6 5492 - 6 7483 rekonstrukce koryta kam. d. do palky z kulařiny
- SO 03 f. km 6 7483 - 7 0504 rekonstrukce koryta kam. d. do palky z kulařiny, vč. přt. prahu a sedimentační zdře
- SO 04 f. km 7 0504 - 7 7222 rekonstrukce koryta kam. d. do palky z kulařiny, vč. přt. prahu
- SO 05 f. km 7 7222 - 8 0303 sítělní zatrubněného úseku
- SO 06 f. km 8 0303 - 8 0520 rekonstrukce koryta kam. d. do palky z kulařiny
- SO 07 f. km 8 0520 - 8 7216 číštění zatrubněného úseku
- SO 08 f. km 8 7216 - 8 8222 rekonstrukce koryta - kam. rovinčina
- SO 09 f. km 8 8222 - 8 8312 rekonstrukce koryta - kam. rovinčina